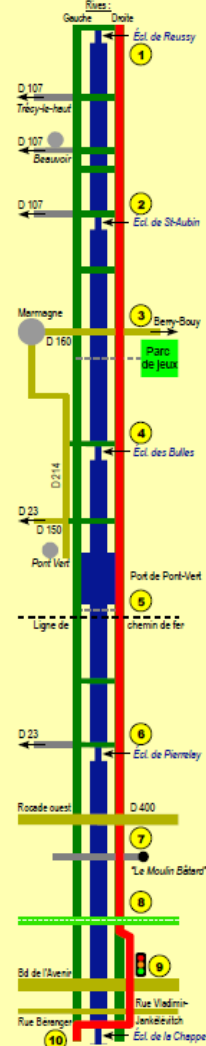


Le parcours, les points de repère

1 Mehun : Départ de l'écluse de Reussy. Prendre la berge de gauche (rive droite) que l'on suivra jusqu'à l'arrivée. Il est cependant possible d'emprunter l'autre berge, mais elle est moins confortable, surtout à vélo. On pourra changer de côté à loisir, grâce aux nombreux ponts et passerelles que l'on rencontrera tout le long du parcours. Croiser l'écluse de Saint-Aubin 2 km 5,1. À Marmagne 3 km 7,5, couper la D 160. Juste après, au niveau de la passerelle, comme on est juste à la moitié du parcours, on peut profiter du parc de jeux de Marmagne pour faire une pause, se ravitailler et détendre les enfants, etc. Reprendre l'itinéraire, croiser l'écluse des Bulles 4 km 8,7. Passer le long de l'ancien bassin du port de Pont Vert et immédiatement après sous le pont de chemin de fer 5 km 10,3. Croiser l'écluse de Pierrelay 6 km 12,6. Peu après le pont de la rocade (la D 400), passage au Moulin Bâtard alimenté par la rivière Yèvre 7 km 13,6. Poursuivre jusqu'au pont métallique (structure de maintien semi-circulaire) de l'ancienne ligne de chemin de fer de l'Aérospatiale 8 km 15,2. Ensuite, le parcours emprunte la piste cyclable aménagée. Traversée du boulevard de l'Avenir par feux tricolores 9 km 15,9. Continuer la piste cyclable jusqu'à la rue Vladimir-Jankélévitch (rue Béranger), la traverser avec prudence, puis enjamber le canal par la passerelle de la piste pour être à l'écluse de la Chappe 10 km 16,2, fin de ce parcours.



Informations pratiques

Offices de tourisme

Mehun-sur-Yèvre :

Place du 14 Juillet – 18500 Mehun-sur-Yèvre.
Tél. : 02 48 57 35 51.
office.tourisme@ville-mehun-sur-yevre.fr

Bourges :

21, rue Victor-Hugo – 18000 Bourges.
Tél. : 02 48 23 02 60.
www.bourges-tourisme.com

Mairies

Mehun-sur-Yèvre :

Tél. : 02 48 57 30 25.
www.ville-mehun-sur-yevre.fr
secretariat.dgs@ville-mehun-sur-yevre.fr

Marmagne :

Tél. : 02 48 26 84 01.
www.marmagne.fr
mairie.marmagne@wanadoo.fr

Bourges :

Tél. : 02 48 57 80 00.
www.bourges.fr
infos@bourges.fr



Auteur : Claude BOUILLET - janvier 2013
Mise en page et infographie : Bruno PARÉ
Imprimé par l'Office Municipal de Tourisme de Mehun-sur-Yèvre
Réalisation : ARÉCABE

À vélo ou à pied sur les chemins de halage du Canal de Berry

Parcours n° 4

Mehun-sur-Yèvre – Bourges (16,2 km)



Édité par :

ARÉCABE

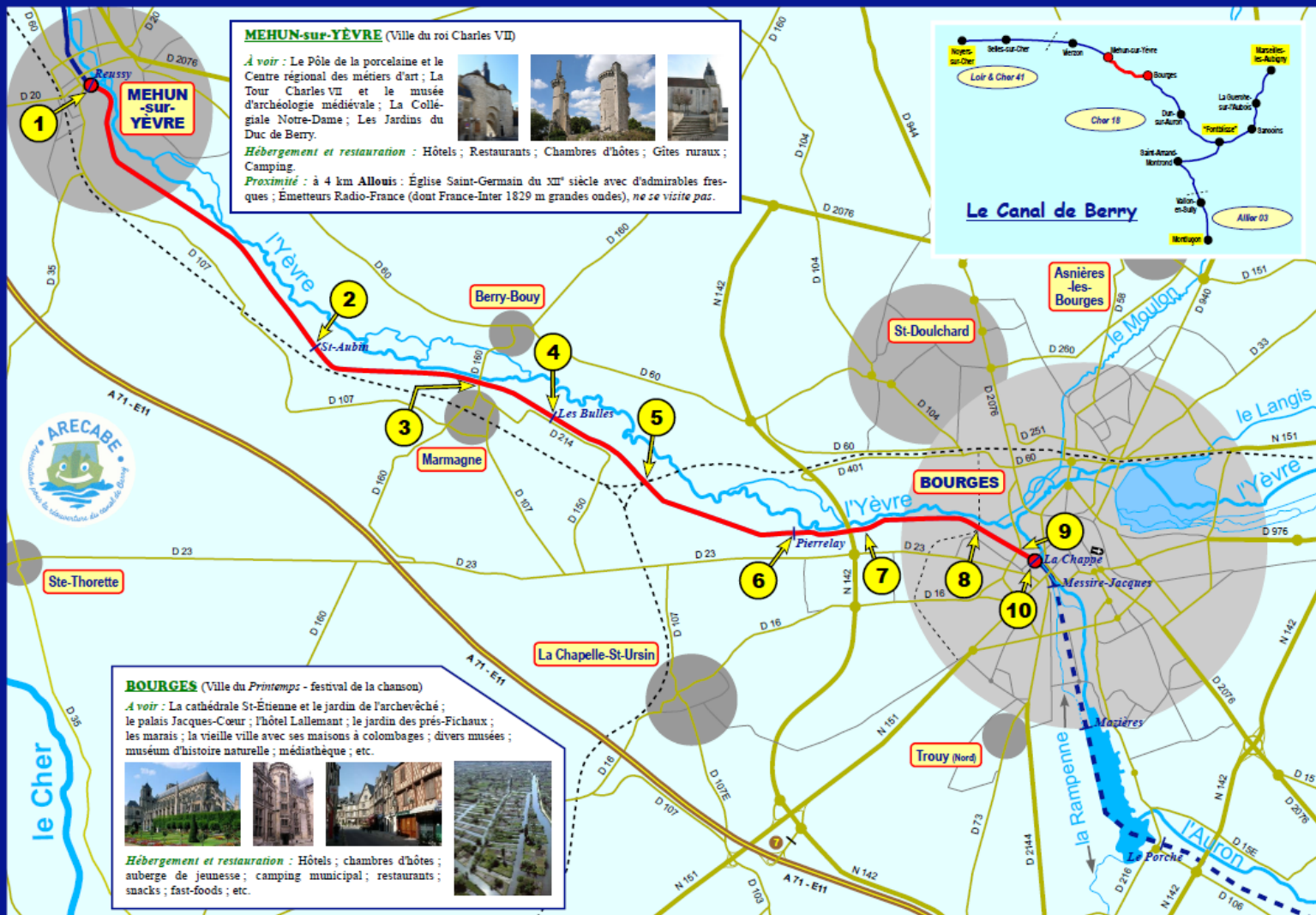
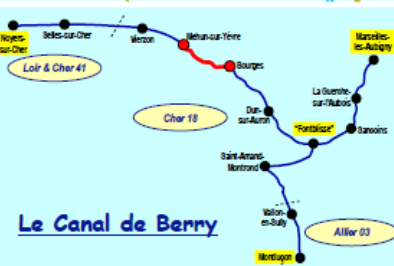
B.P. 314 – 18103 VIERZON Cedex
Tél. : 06-81-04-67-86
info@arecabe.org – www.arecabe.org

MEHUN-sur-YÈVRE (Ville du roi Charles VII)

À voir : Le Pôle de la porcelaine et le Centre régional des métiers d'art ; La Tour Charles VII et le musée d'archéologie médiévale ; La Collégiale Notre-Dame ; Les Jardins du Duc de Berry.

Hébergement et restauration : Hôtels ; Restaurants ; Chambres d'hôtes ; Gîtes ruraux ; Camping.

Proximité : à 4 km Allouis : Église Saint-Germain du XIII^e siècle avec d'admirables fresques ; Émetteurs Radio-France (dont France-Inter 1829 n grandes ondes), ne se visite pas.



BOURGES (Ville du Printemps - festival de la chanson)

À voir : La cathédrale St-Étienne et le jardin de l'archevêché ; le palais Jacques-Cœur ; l'hôtel Lallemant ; le jardin des prés-Fichaux ; les marais ; la vieille ville avec ses maisons à colombages ; divers musées ; muséum d'histoire naturelle ; médiathèque ; etc.



Hébergement et restauration : Hôtels ; chambres d'hôtes ; suberge de jeunesse ; camping municipal ; restaurants ; snacks ; fast-foods ; etc.